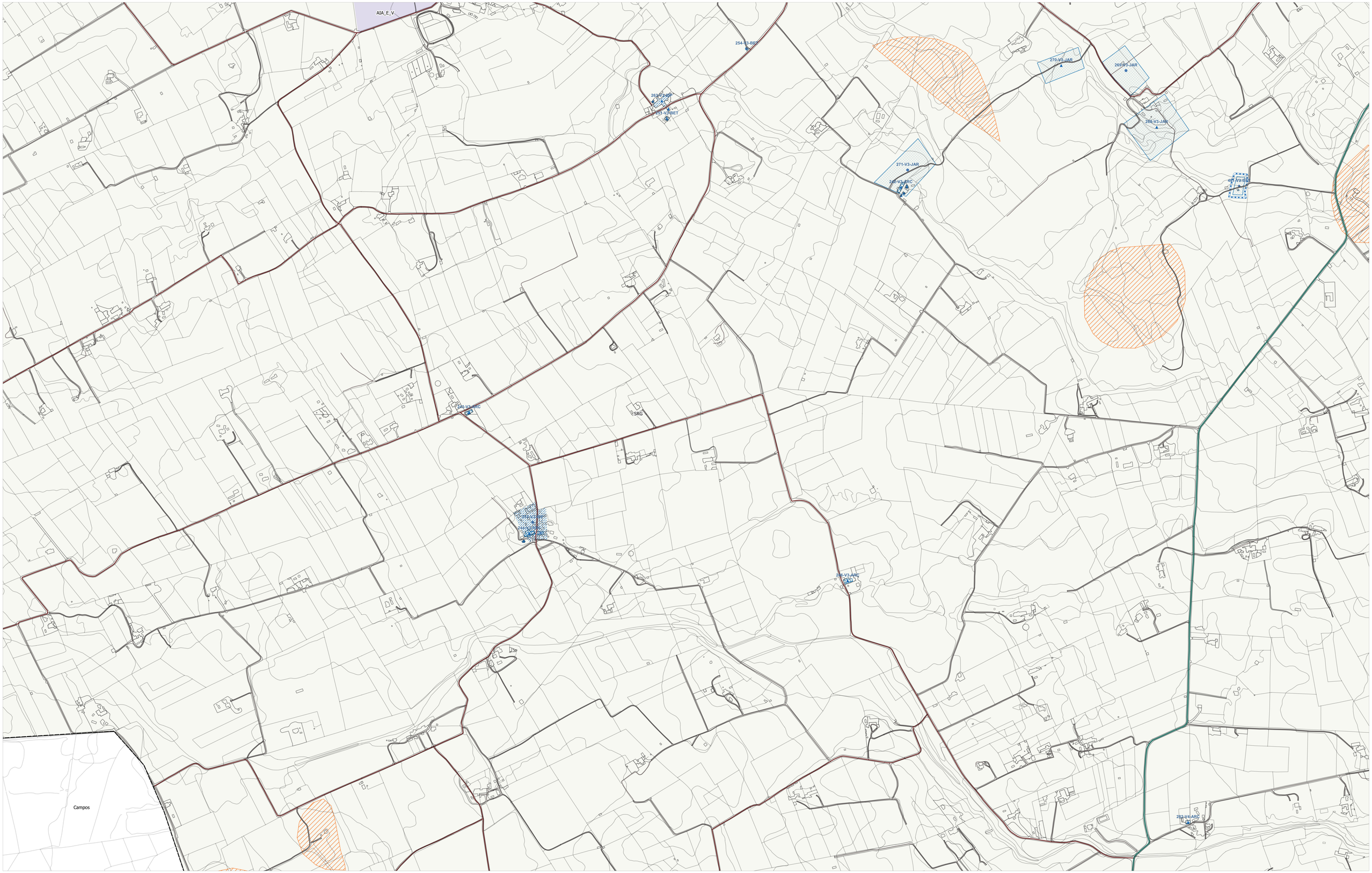

Categories del sòl rústic

Sòl rústic protegit (SRP)
- Àrea natural d'especial interès d'alt nivell de protecció (AANP)
- Àrea natural d'especial interès d'alt nivell de protecció municipal (AANP_M)
- Àrea natural d'especial interès (ANEI)
- Àrea natural d'especial interès municipal (ANEI_M)
- Àrea rural d'interès paisatgístic (ARIP)
- Àrea rural d'interès paisatgístic (ARIP_M)

Sòl rústic comú (SRC)
- Àrea d'interès agrari extensiu de vinya (AIA_E_V)
- Àrea de transició de creixement (ATC)
- Àrea de transició d'harmonització (ATH)
- Sòl rústic de règim general forestal (SRG_F)
- Sòl rústic de règim general forestal municipal (SRG_F_M)
- Sòl rústic de règim general (SRG)
- Sòl rústic de règim general municipal (SRG_M)
- Viari (VIA)

Sistema viari
- Carretera principal
- Carretera secundària
- Carretera local
- Camins de 1r ordre
- Camins de 2n ordre
- Antiga via férria

Sistemes generals sòl rústic (SG-SR)
- Equipaments
- Espais lliures
- Serveis o infraestructures

Sistema hidrològic
- Torrents
- Zona de policia 100m
- Planes geomorfològiques d'inundació
- Zones humides

Abastiment d'aigua
- Pous
- Perímetre protecció pous 250m
- Perímetre protecció pous 1.000m

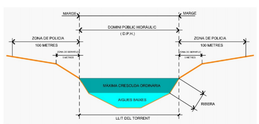

Sistema marítimoterrestre (DPMT)
- Fites

Límit del domini públic
- DPMT aprovat
- Servitut de protecció
- Servitut de trànsit
- Ribera de mar

Zones de protecció
- Protecció Gerreria
- Servitud Aeronàutica

Espais naturals Xarxa Natura 2000
- Lloc d'importància comunitària (LIC)
- Zona d'especial conservació (ZEC)

Rutes culturals
- Ruta Arqueològica
- Ruta del Barroc
- Ruta del Gòtic
- Ruta des Castells

Àrees de protecció territorial (APT)
- Carreteres
- Costes

Àrees de prevenció de risc (APR)
- Erosió
- Esllavissament
- Incendis
- Inundacions

Catàleg d'elements protegits
- FE-E-01 Codi del catàleg
- Entorn de protecció
- Arqueologia
- Conjunts
- Edificis, elements puntuals i molins
- Control Arqueologic

Grau de protecció elements
- Integral
- Parcial
- Ambiental

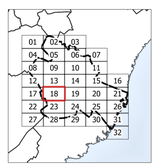

PLA D'ORDENACIÓ DETALLADA DEL SÒL RÚSTIC. FELANITX

PLÀNOLS D'ORDENACIÓ

CATEGORIES DEL SÒL RÚST

DOCUMENT PER A L'APROVACIÓ INICIAL
JUNY 2021

POD-SR-1.18

Ajuntament de Felanitx

43199384W
AINA SOLER (R: U16673626)
2021.07.28 13:07:10 +02'00'

UTE PGOU FELANITX
JORNETLLOPPASTOR ARQUITECTES
GABINET d'ANÀLISI AMBIENTAL I TERRITORIAL

ETRS89 - 1: 5.000

0 75 150 m

N